





ATERURA
ESCUDERIA




AVANCE DE SALIDAS Y METAS DE LOS TRAMOS CRONOMETRADOS

Sábado 26 de noviembre de 2016

T.C. 1 - 4	SAN MATEO	8'31 KM
5'87 KM	Salida T.C.: KM 0'46 de la GC-600 Cruce de la GC-600 con la GC-150 - Derecha Meta T.C.: KM 2'39 Km de la GC-150 - Mirador Degollada Becerra	



T.C. 2 - 5	PINOS DE GÁLDAR-ARÍÑEZ	13'39 KM
5'01 KM 7,15 KM	Salida T.C.: KM 31'34 de la GC-21 Cruce de la GC-21 con GC-230 - Derecha - Cueva Corcho Cruce con la GC-230 con la GC-400 - Izquierda - Salto de Aríñez Meta T.C.: KM 0'73 de la GC-400	



T.C. 3 - 6	CAMINITO DE TEROR	11'07 KM
0'04 KM 2'34 KM 2'43 KM 3'17 KM 5'53 KM 6'21 KM 11'07 KM	Salida T.C.: KM 11'08 de la GC-21 Rotonda GC-21 con GC-219 - Derecha - Dirección El Roque Acceso a GC-21 desde GC-219. Derecha Acceso a GC-21 desde GC-219. Puente nuevo de Teror. Izquierda Rotonda GC-21 / GC-219. 2ª Salida. Por GC-219 - Dirección El Roque !! Acceso a GC-21 desde GC-219. IZQUIERDA - DIRECCIÓN PROHIBIDA Rotonda GC-219 con GC21. Por GC-21 - Dirección Las Palmas Meta T.C.: KM 3'58 de la GC-21	





ATERURA
ESCUDERIA





AVANCE DE SALIDAS Y METAS DE LOS TRAMOS CRONOMETRADOS

Sábado 26 de noviembre de 2016

T.C. 7 - 9	VILLA DE AGÜIMES	10'00 KM
0,80 KM	Salida T.C.: CM Agüimes. A 270 del cruce con la GC-103-Km 0,68	
0,18 KM	Cruce CM Agüimes con GC-550. Temisas-Agüimes. Izquierda	
2,68 KM	Cruce GC-550 con GC-551. Dirección Los Corralillos. Derecha	
10,00 KM	Cruce GC-551 con GC-104. Los Corralillos-Santa Lucía. Derecha	
	Meta T.C.: KM 9,02 de la GC-551	

CM - Carretera Municipal



T.C. 8	TELDE	11'08 KM
	Salida T.C.: KM 23'90 de la GC-130	
	Meta T.C.: KM 12'82 de la GC-130	

